COMUNE DI MONGHIDORO

Città Metropolitana di Bologna

Via Matteotti 1, 40063 Monghidoro (BO)
P.IVA 00515471209
C.F. 00562720375

P.R.I.C.
Piano regolatore dell'Illuminazione Comunale

REDATTO DA :

agenzia per l'energia e lo sviluppo sostenibile

Via Caruso 3 - 41122 Modena
T. 059 451207 - F. 059 3161939
Email: info@aess-modena.it
PEC: aess@pec.aess-modena.it

Ing. Pergabriele Andreoli



	ELABORATO:	**EL02**
Data : **Dicembre 2018**	**PLANIMETRIA POSIZIONAMENTO QUADRI**	
IL SINDACO: Barbara Panzacchi		

QUADRO DI UNIONE

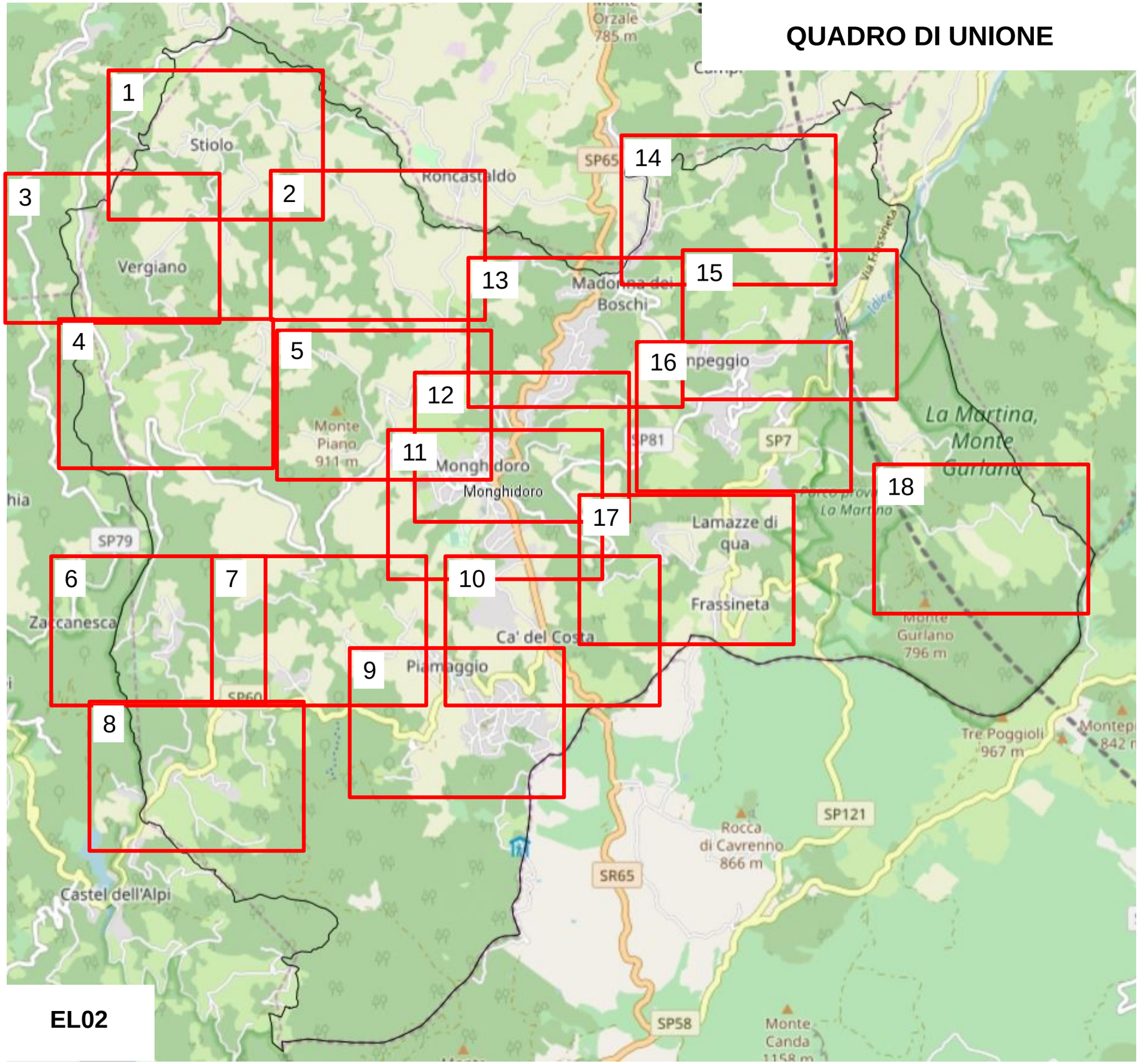

LEGENDA

Quadri

EL02

QUADRO N°1

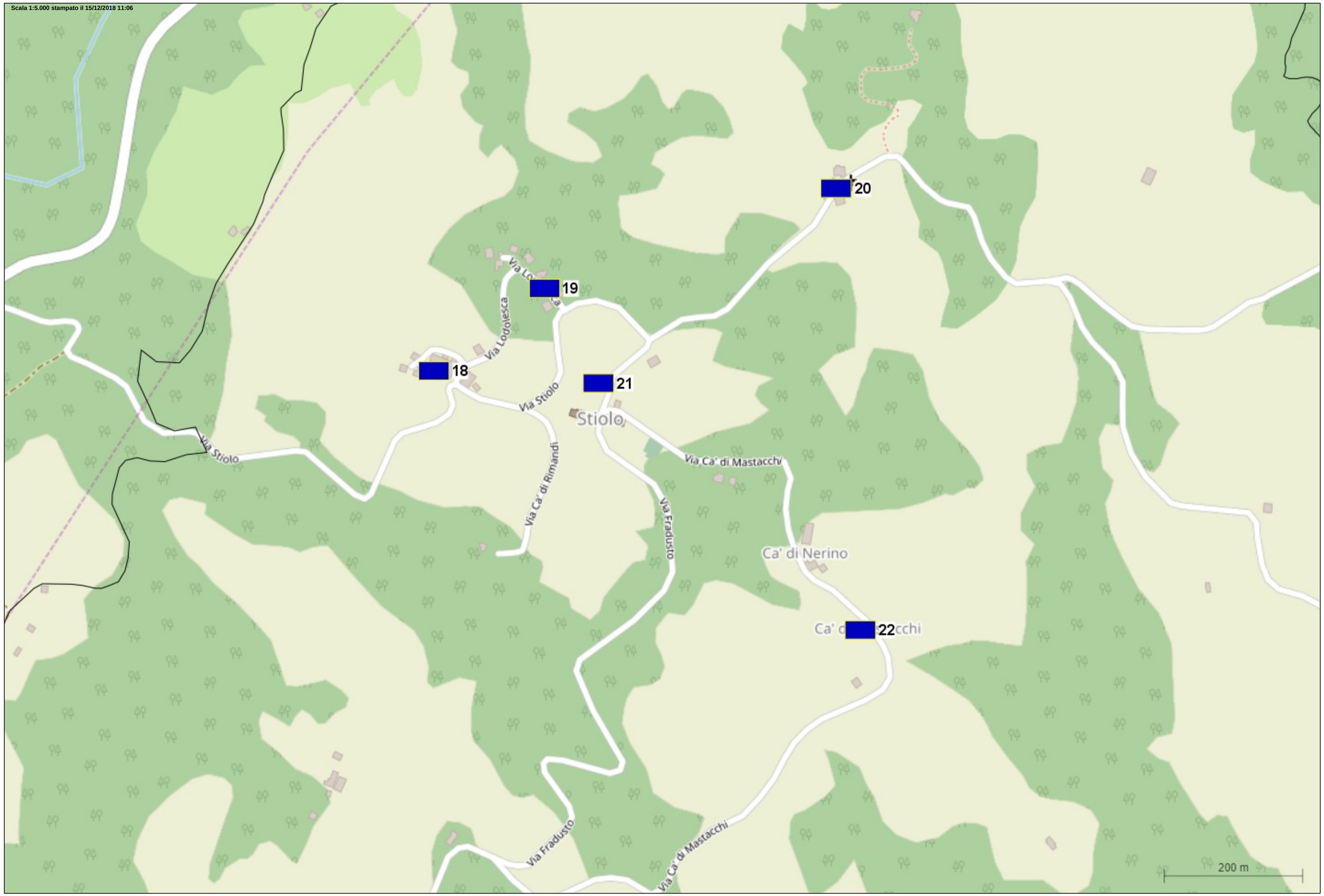
Scala 1:5.000 stampato il 15/12/2018 11:06
20
19
18
21
22
Via Lodolesca
Via Stiolo
Stiolo
Via Ca' di Mastacchi
Via Ca' di Rimandi
Via Fradusto
Ca' di Nerino
Via Fradusto
Via Ca' di Mastacchi
200 m

QUADRO N°2

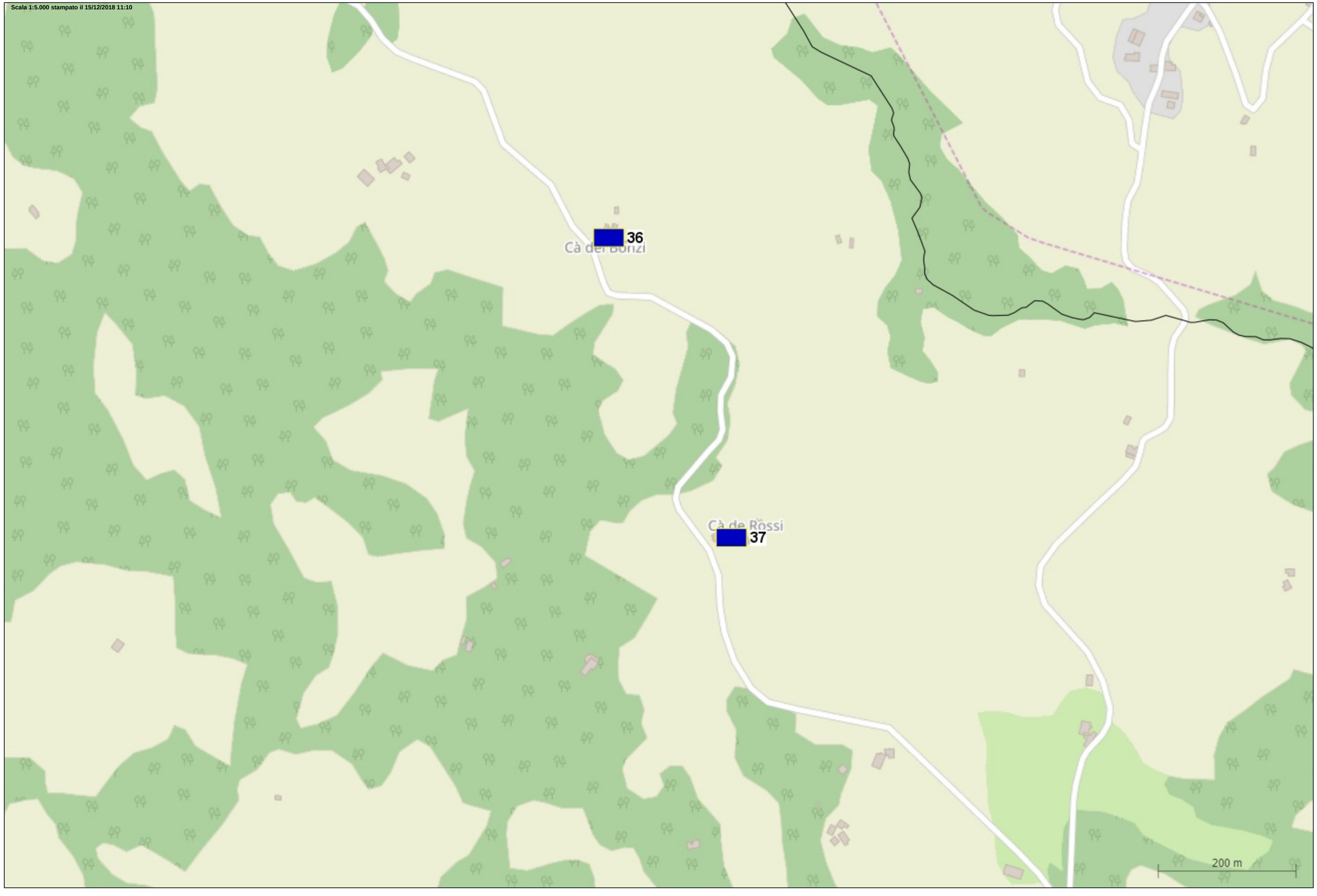
Scala 1:5.000 stampato il 15/12/2018 11:10
36
Cà dei Bonzi
Cà de Rossi
37
200 m

QUADRO N°3

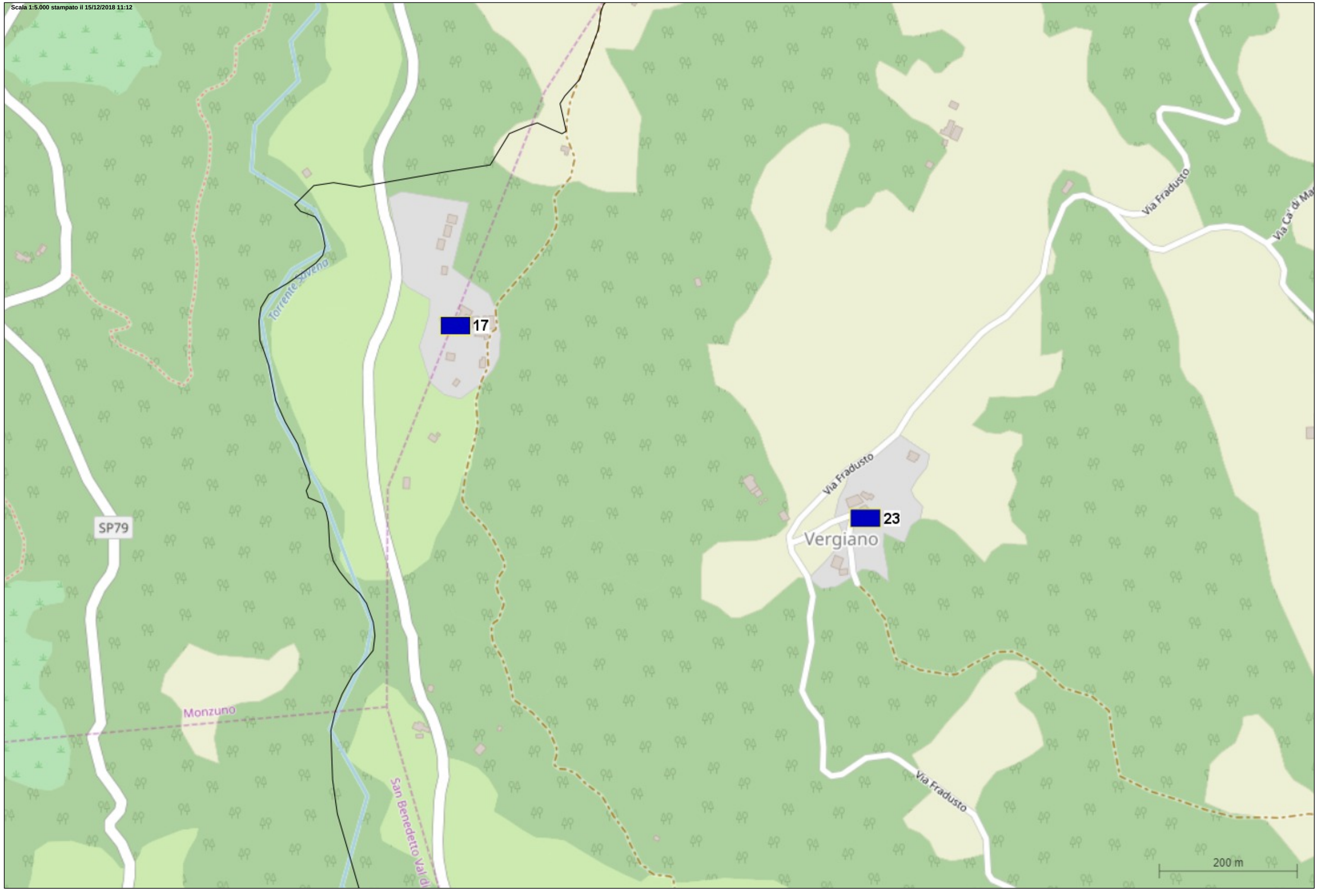
Scala 1:5.000 stampato il 15/12/2018 11:12
17
23
Vergiano
Via Fradusto
Via Fradusto
Via Fradusto
Torrente Saveno
SP79
Monzuno
San Benedetto Val di
200 m

QUADRO N°4

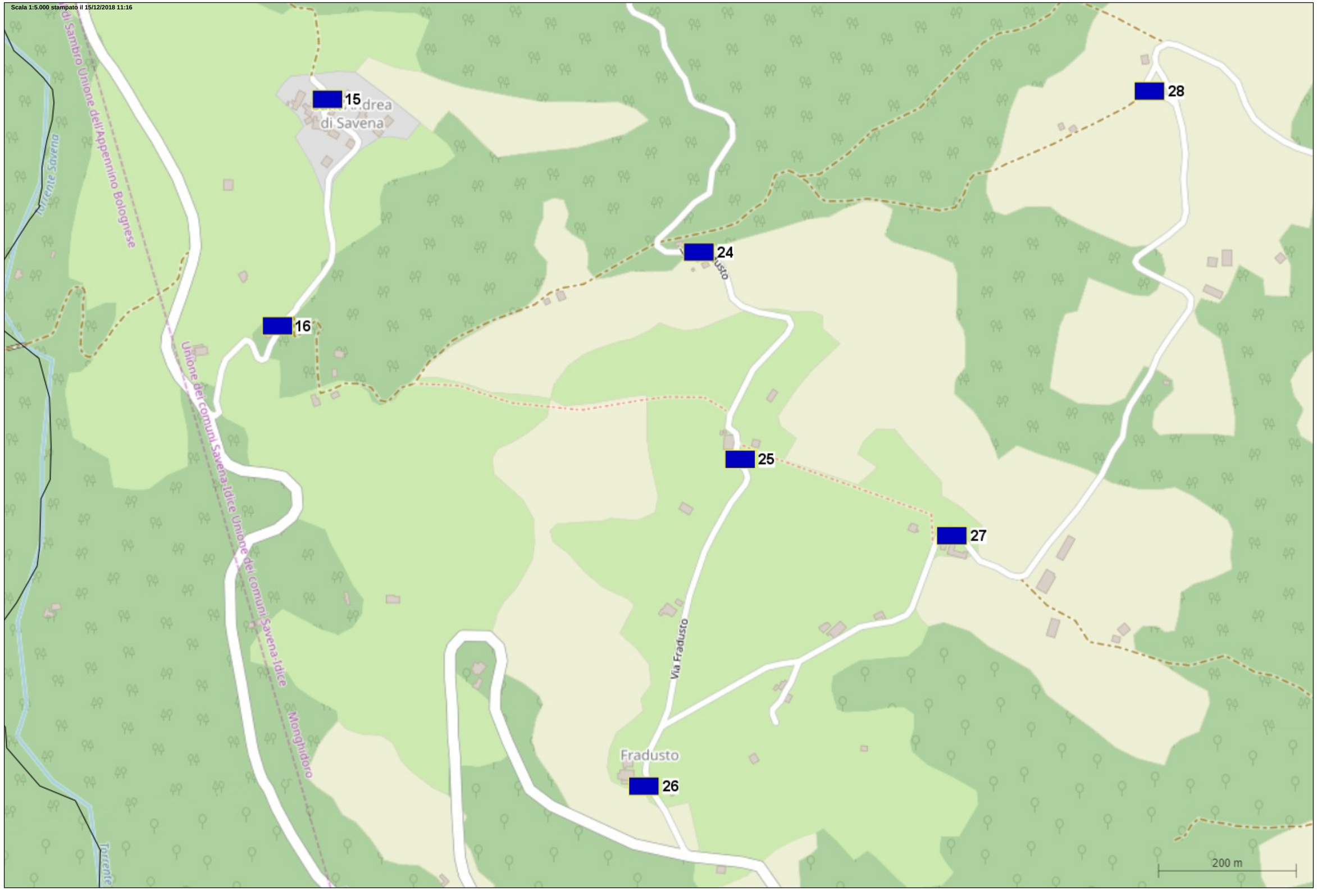
Scala 1:5.000 stampato il 15/12/2018 11:16
15
16
24
25
26
27
28
Via Fradusto
Fradusto
Monghidoro
Unione dei comuni Savena-Idice
Unione dei comuni Savena-Idice Unione dell'Appennino Bolognese
200 m

QUADRO N°5

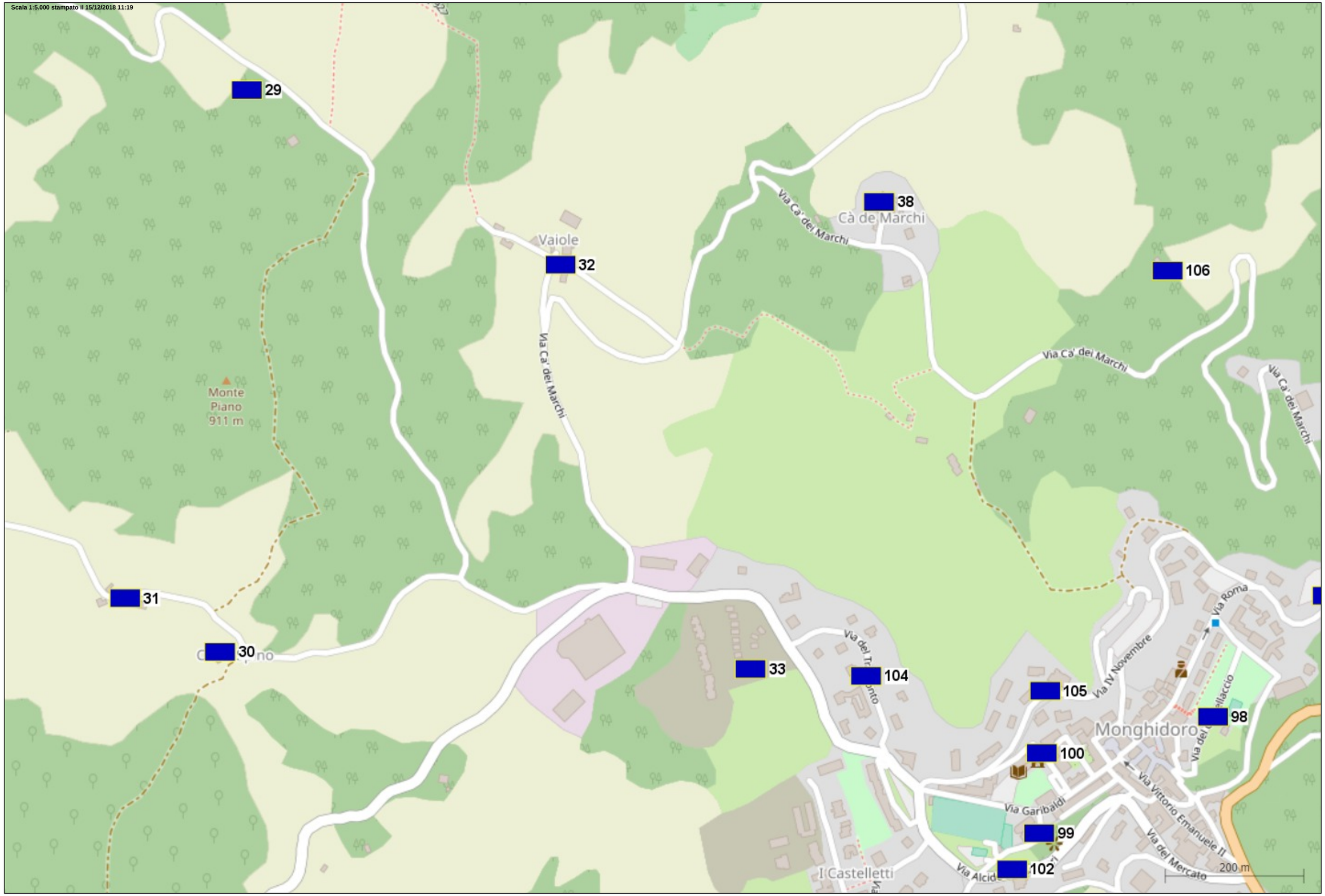
Scala 1:5.000 stampato il 15/12/2018 11:19
29
38
Cà de Marchi
Via Ca' dei Marchi
Vaiole
32
106
Via Ca' dei Marchi
Via Ca' dei Marchi
Via Ca' dei Marchi
Monte
Piano
911 m
31
30
33
104
105
Via IV Novembre
Via Roma
98
Monghidoro
100
Via Vittorio Emanuele II
Via Garibaldi
99
Via del Mercato
102
I Castelletti
200 m

QUADRO N°6

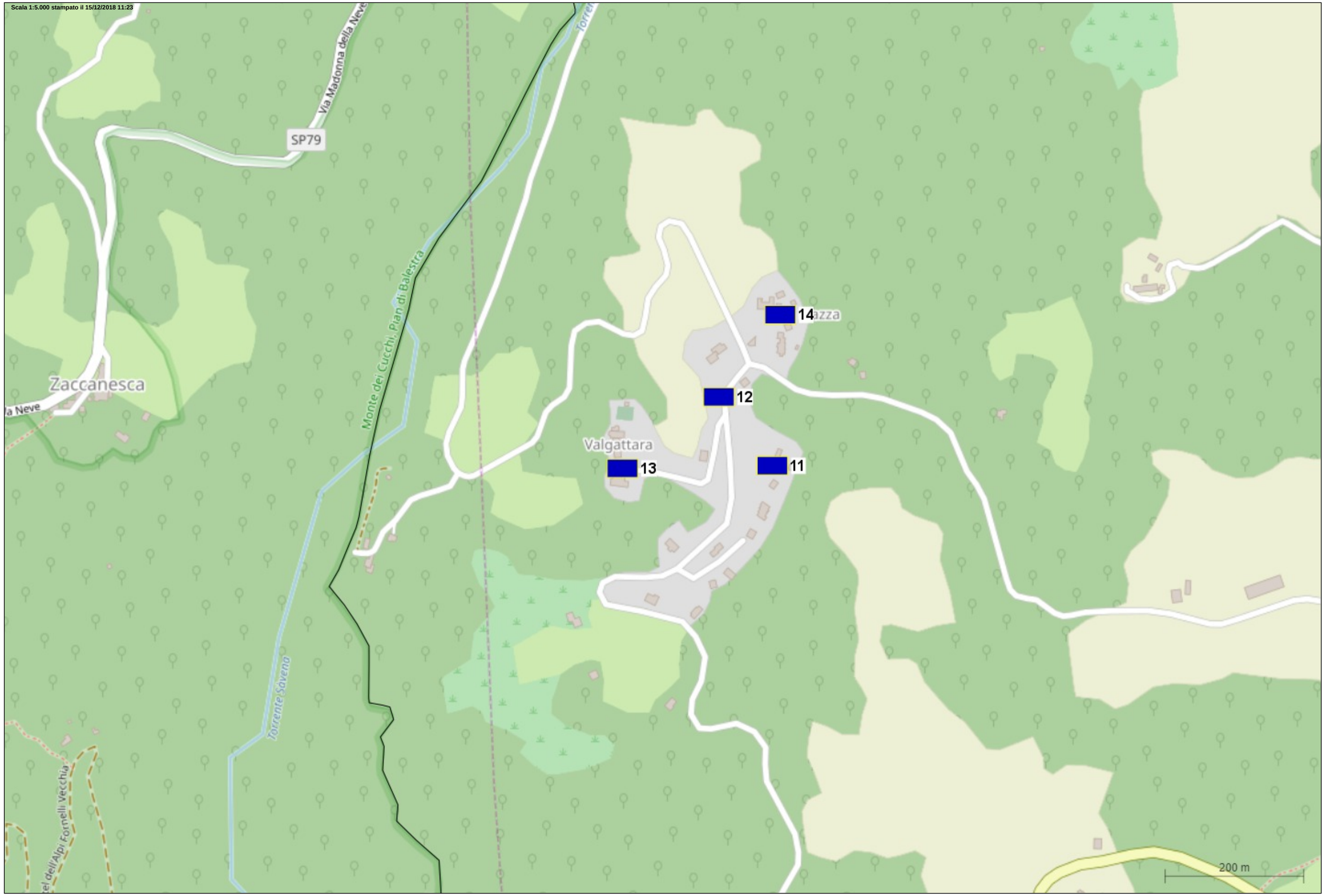
Scala 1:5.000 stampato il 15/12/2018 11:23
SP79
Via Madonna della Neve
Monte dei Cucchi, Pian di Balestra
Zaccanesca
Valgattara
14
12
13
11
Torrente Sàvena
200 m

QUADRO N°7

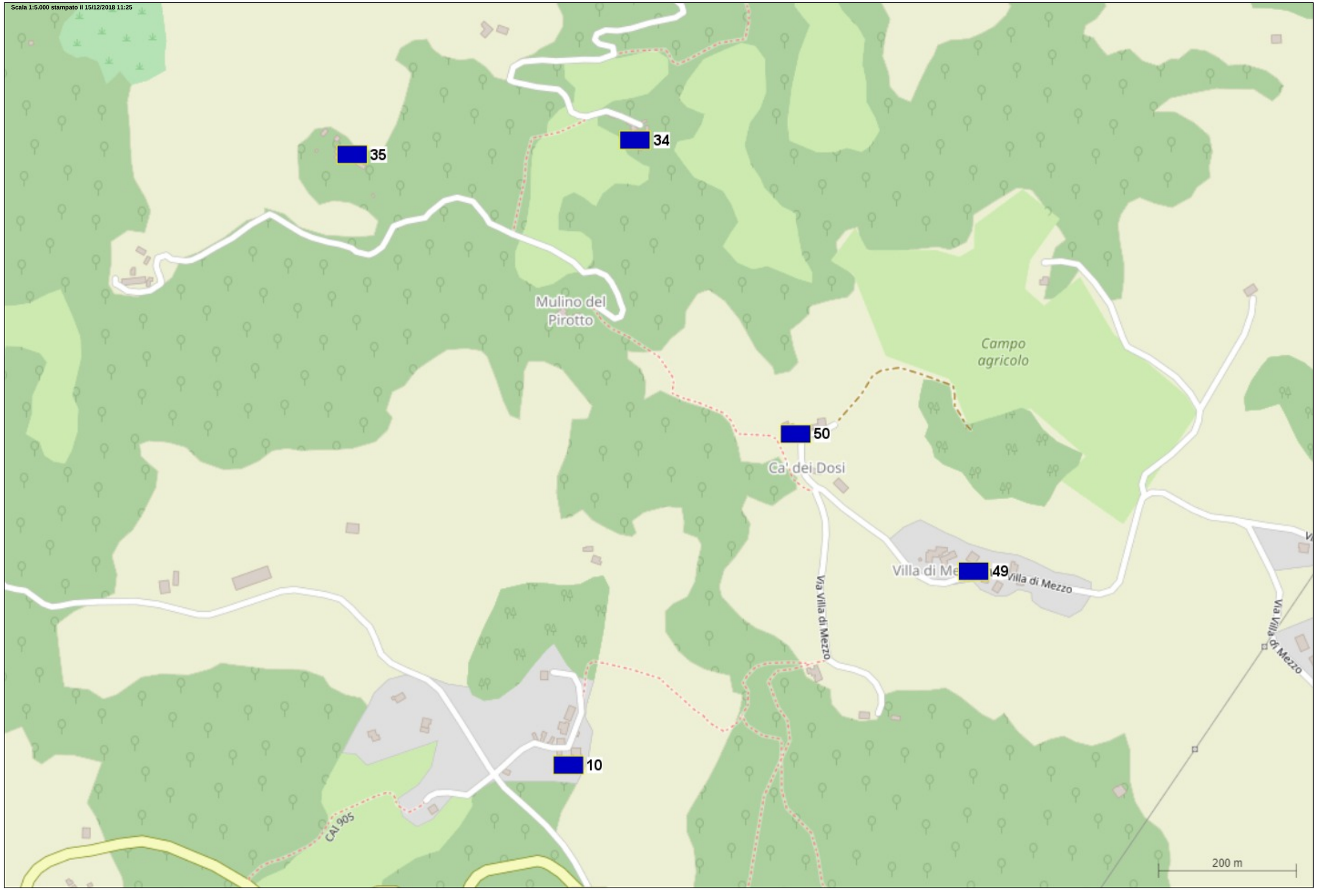
Scala 1:5.000 stampato il 15/12/2018 11:25
35
34
Mulino del Pirotto
Campo agricolo
50
Ca' dei Dosi
Villa di Me
49
Villa di Mezzo
Via Villa di Mezzo
Via Villa di Mezzo
10
CAI 905
200 m

QUADRO N°8

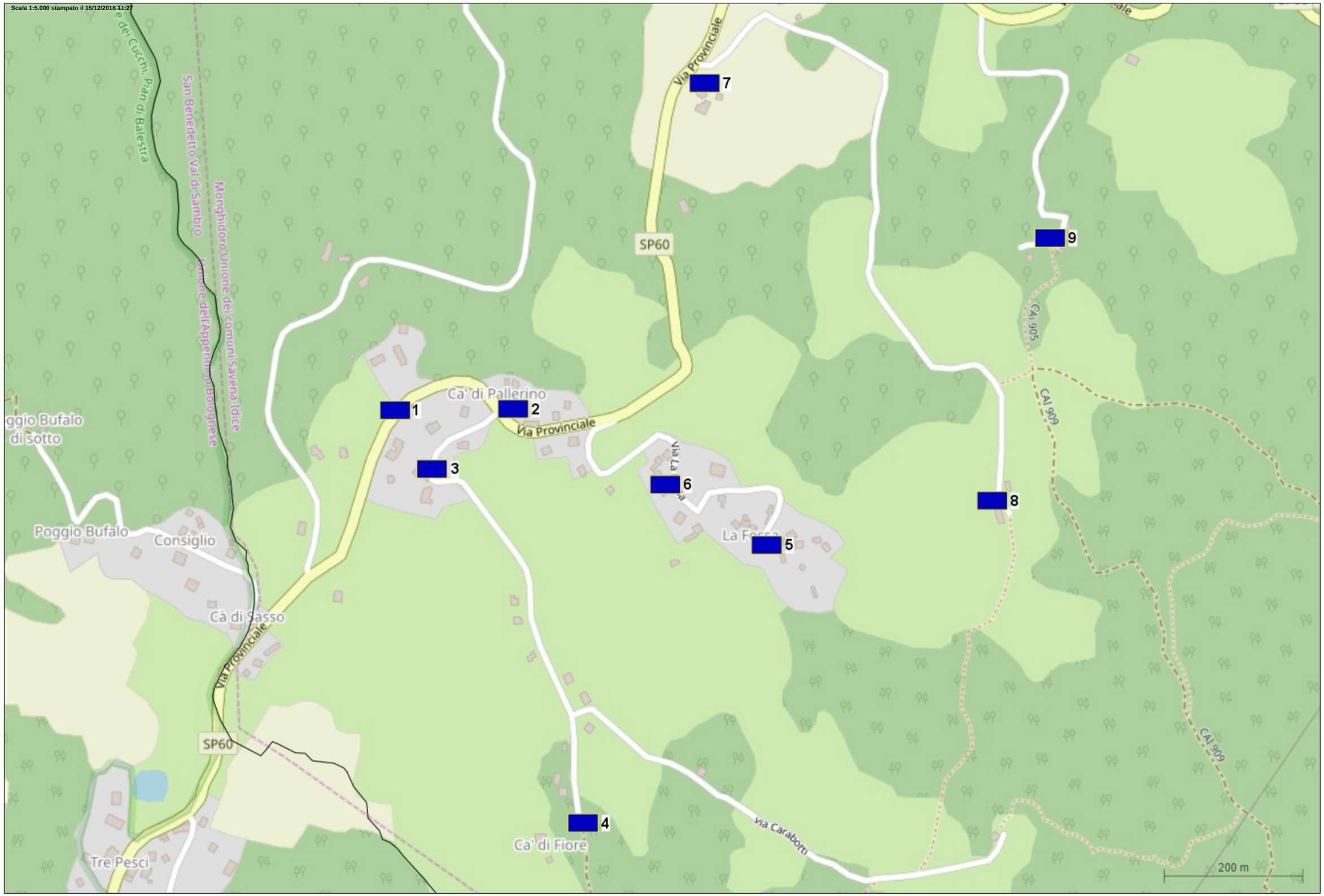
Scala 1:5.000 stampato il 15/12/2018 11:27
Via Provinciale
7
SP60
9
CAI 905
CAI 909
Monghidoro Unione dei comuni Savena-Idice
Comune dell'Appennino Bolognese
Ca' di Pallerino
1
2
Via Provinciale
3
6
Via La
8
La Fossa
5
Poggio Bufalo
Consiglio
Cà di Sasso
Via Provinciale
SP60
4
Ca' di Fiore
via Caraborti
Tre Pesci
200 m

QUADRO N°9

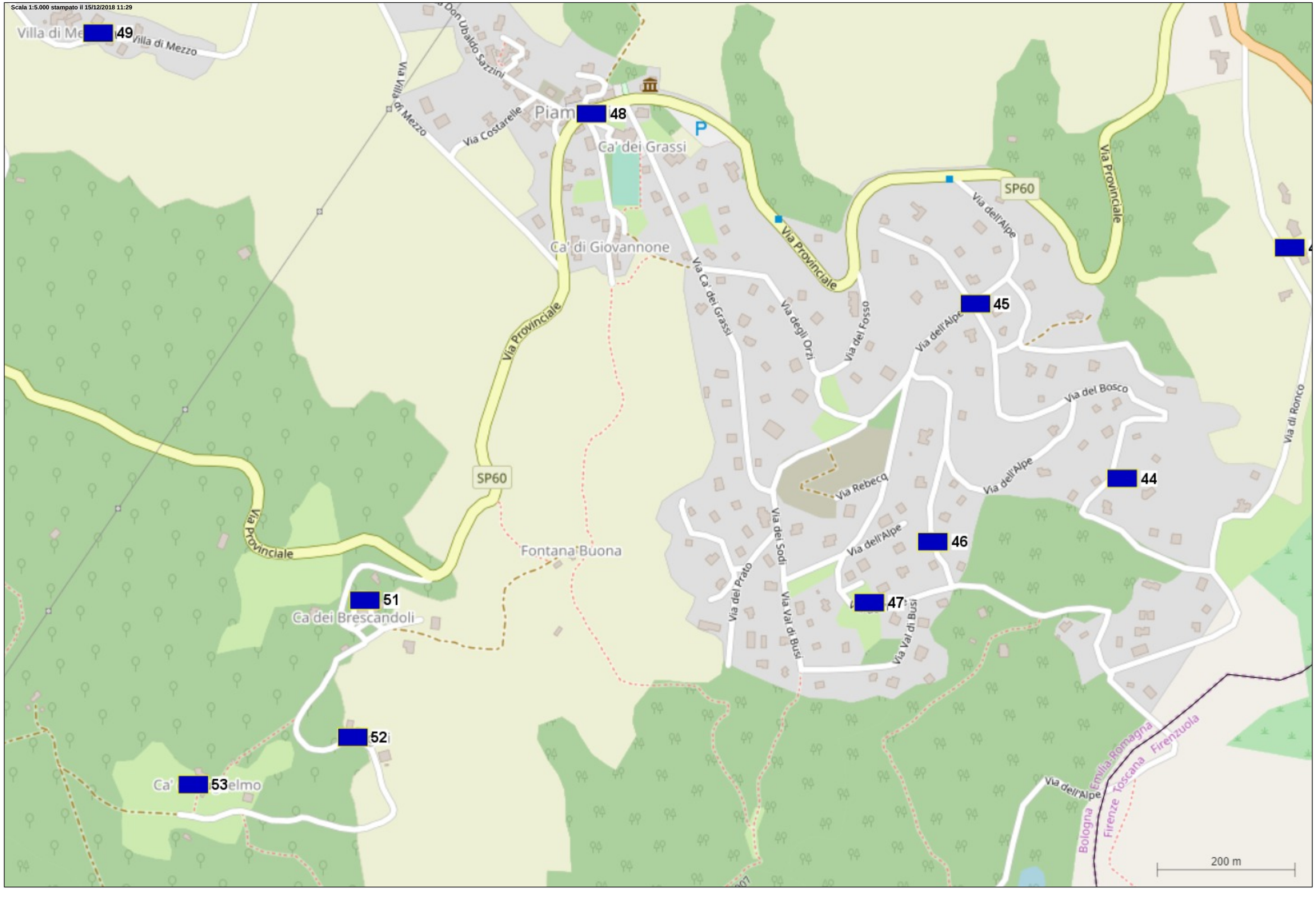
Scala 1:5.000 stampato il 15/12/2018 11:29
49
Villa di Mezzo
Via Villa di Mezzo
Via Don Ubaldo Sazzini
Via Costarelle
48
Ca' dei Grassi
P
Ca' di Giovannone
Via Provinciale
SP60
Via Provinciale
Via dell'Alpe
Via Provinciale
Via Ca' dei Grassi
Via degli Orzi
Via del Fosso
45
Via dell'Alpe
Via del Bosco
Via di Ronco
44
Via Rebecq
Via dell'Alpe
Via dei Sodi
Via del Prato
46
Via dell'Alpe
47
Via Val di Busi
Via Val di Busi
Fontana Buona
Via Provinciale
51
Ca dei Brescandoli
52
Ca'
53
elmo
Via dell'Alpe
Bologna
Emilia-Romagna
Firenze
Toscana
Firenzuola
200 m

QUADRO N°10

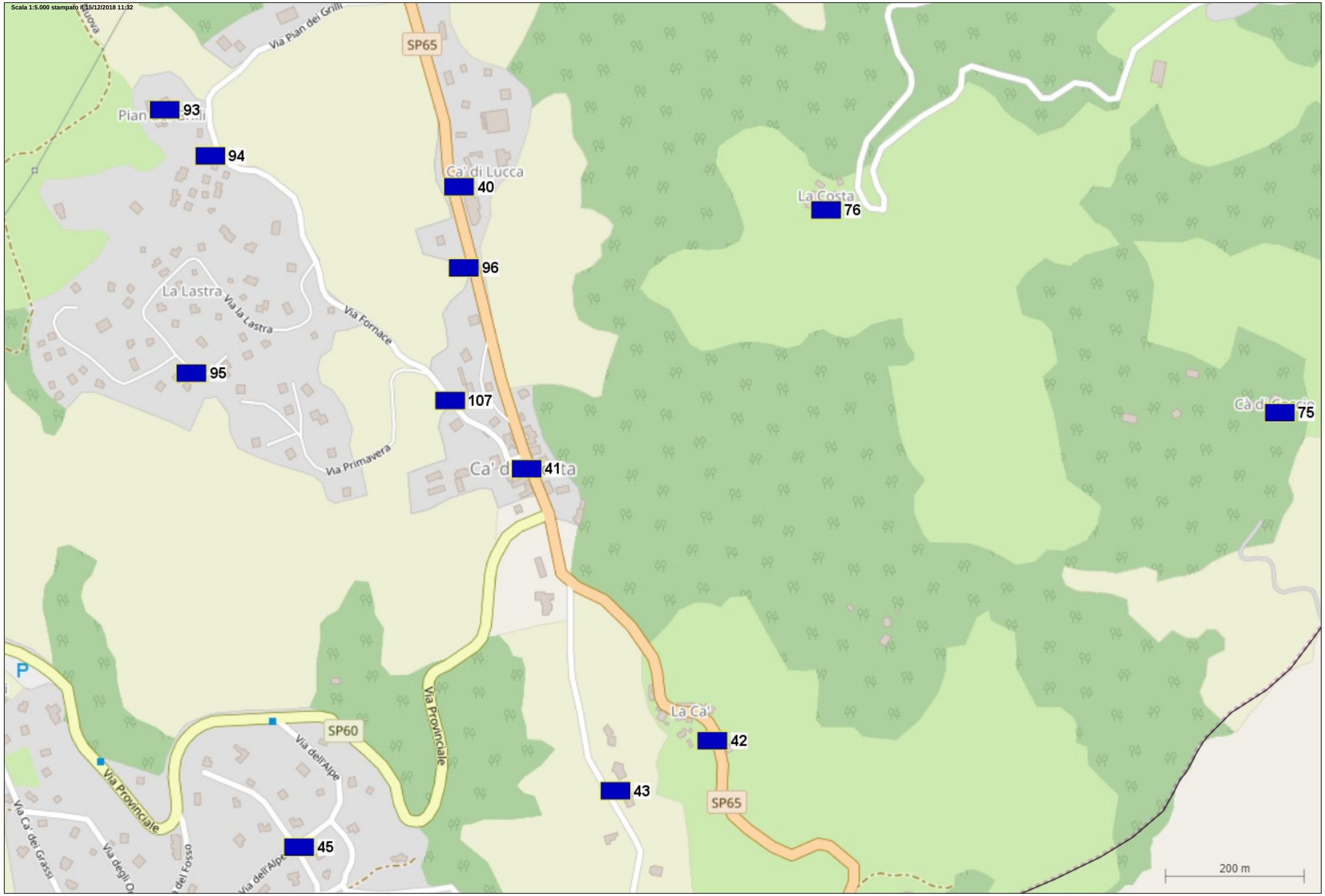
Scala 1:5.000 stampato il 15/12/2018 11:32
Via Pian dei Grilli
SP65
93
94
Ca' di Lucca
40
La Costa
76
96
La Lastra
Via la Lastra
Via Fornace
95
107
75
Via Primavera
41
La Ca'
42
SP60
Via Provinciale
43
SP65
45
200 m

QUADRO N°11

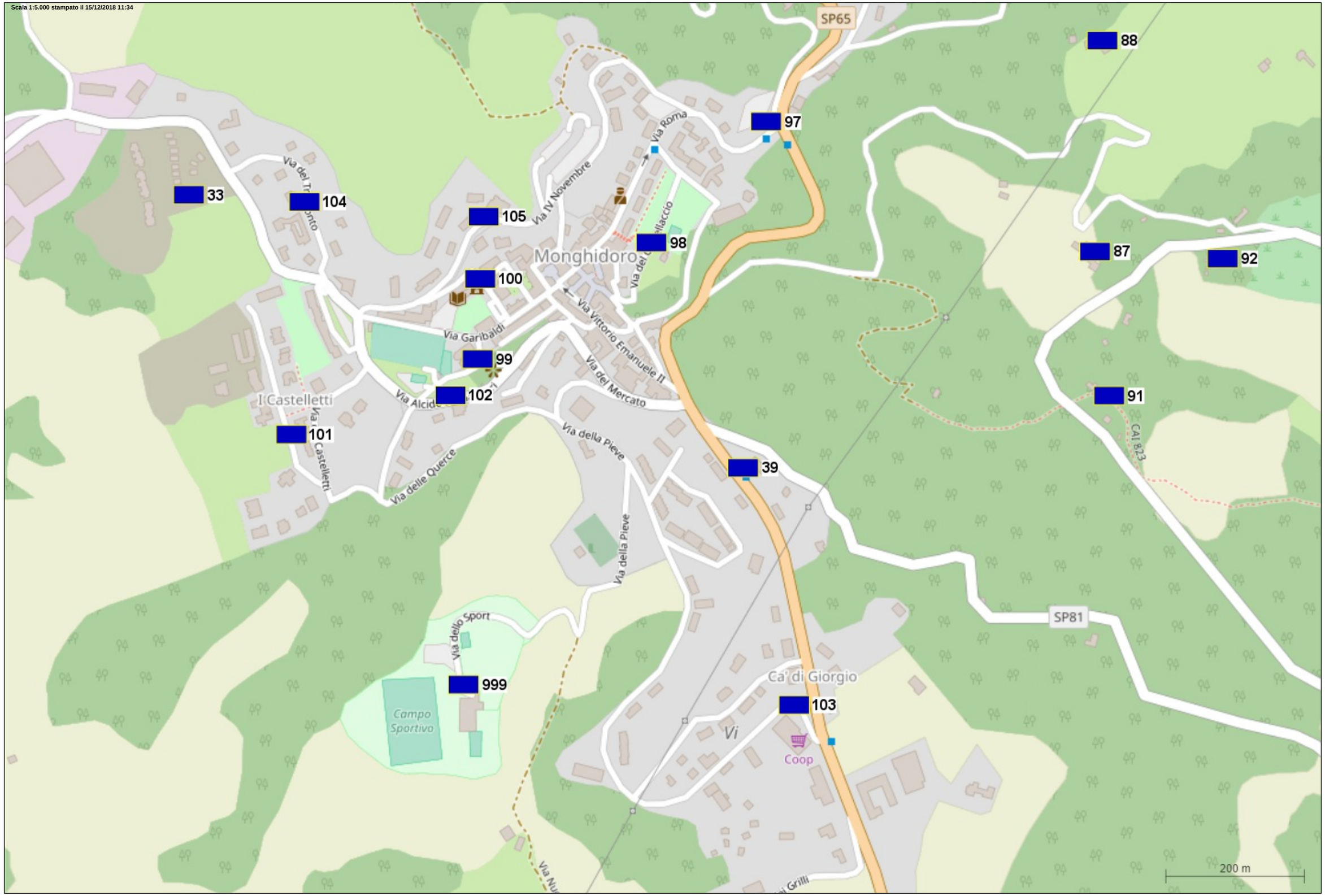
Scala 1:5.000 stampato il 15/12/2018 11:34
SP65
88
97
33
104
105
Via IV Novembre
Via Roma
98
Monghidoro
87
92
100
Via Garibaldi
Via Vittorio Emanuele II
99
Via del Mercato
91
I Castelletti
102
101
Via delle Querce
Via della Pieve
39
CAI 823
SP81
Via dello Sport
999
Campo Sportivo
Ca' di Giorgio
103
Coop
200 m

QUADRO N°12

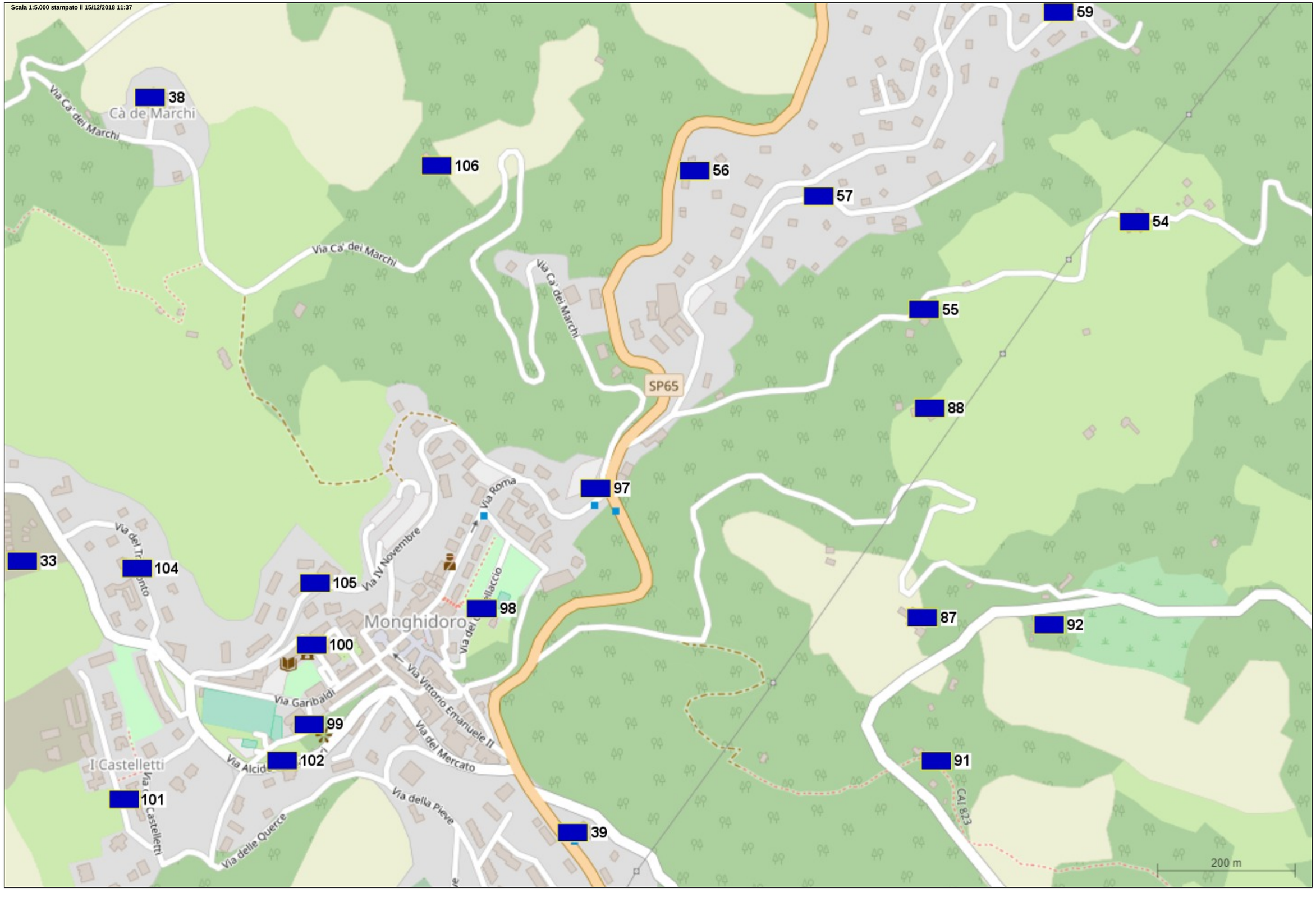
Scala 1:5.000 stampato il 15/12/2018 11:37
38
Cà de Marchi
Via Ca' dei Marchi
106
Via Ca' dei Marchi
Via Ca' dei Marchi
56
57
59
54
55
88
SP65
97
Via Roma
Via IV Novembre
33
104
105
98
Monghidoro
100
Via Garibaldi
99
Via Vittorio Emanuele II
Via del Mercato
102
I Castelletti
101
Via della Pieve
Via delle Querce
39
87
92
91
CAI 823
200 m

QUADRO N°13

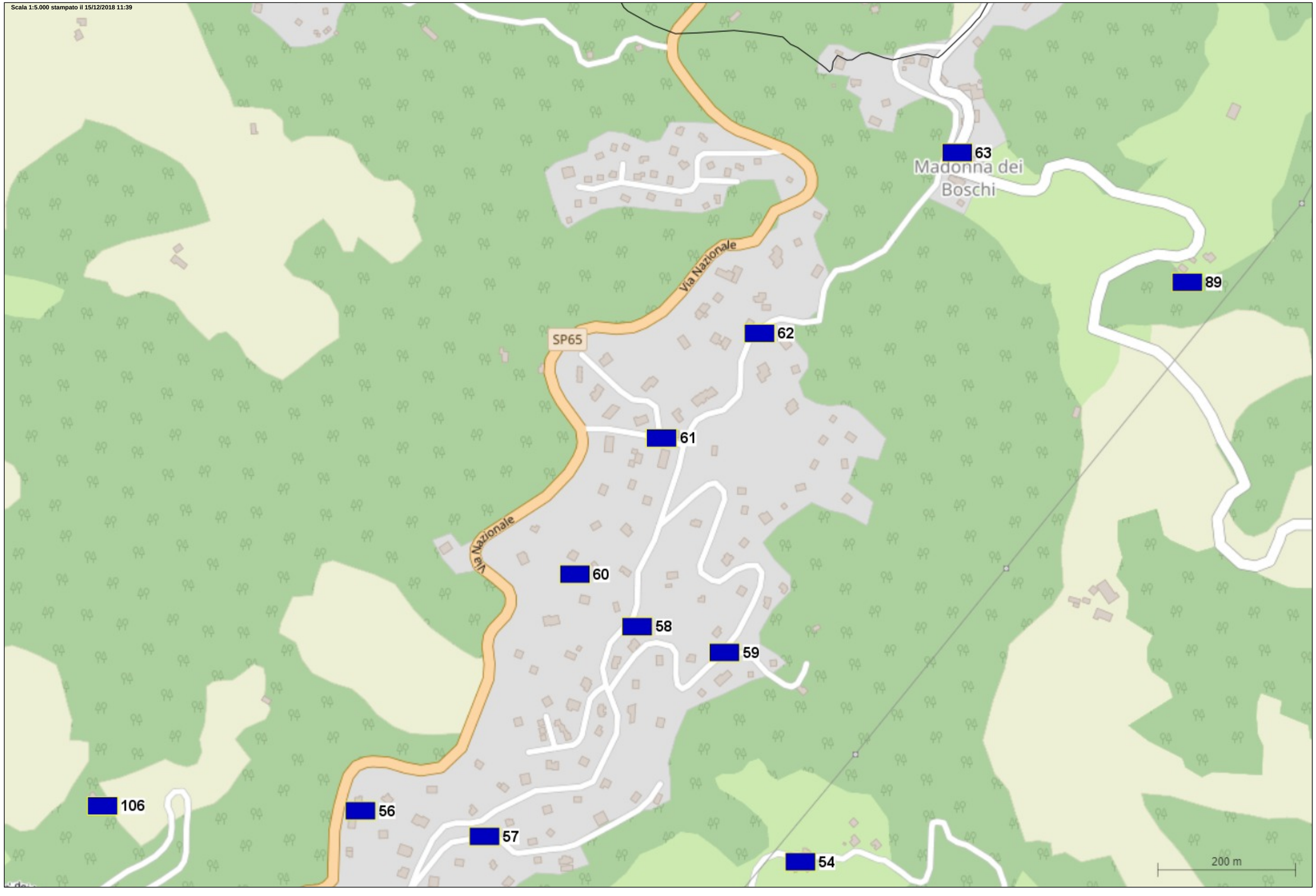
Scala 1:5.000 stampato il 15/12/2018 11:39
63
Madonna dei
Boschi
89
Via Nazionale
SP65
62
61
Via Nazionale
60
58
59
106
56
57
54
200 m

QUADRO N°14

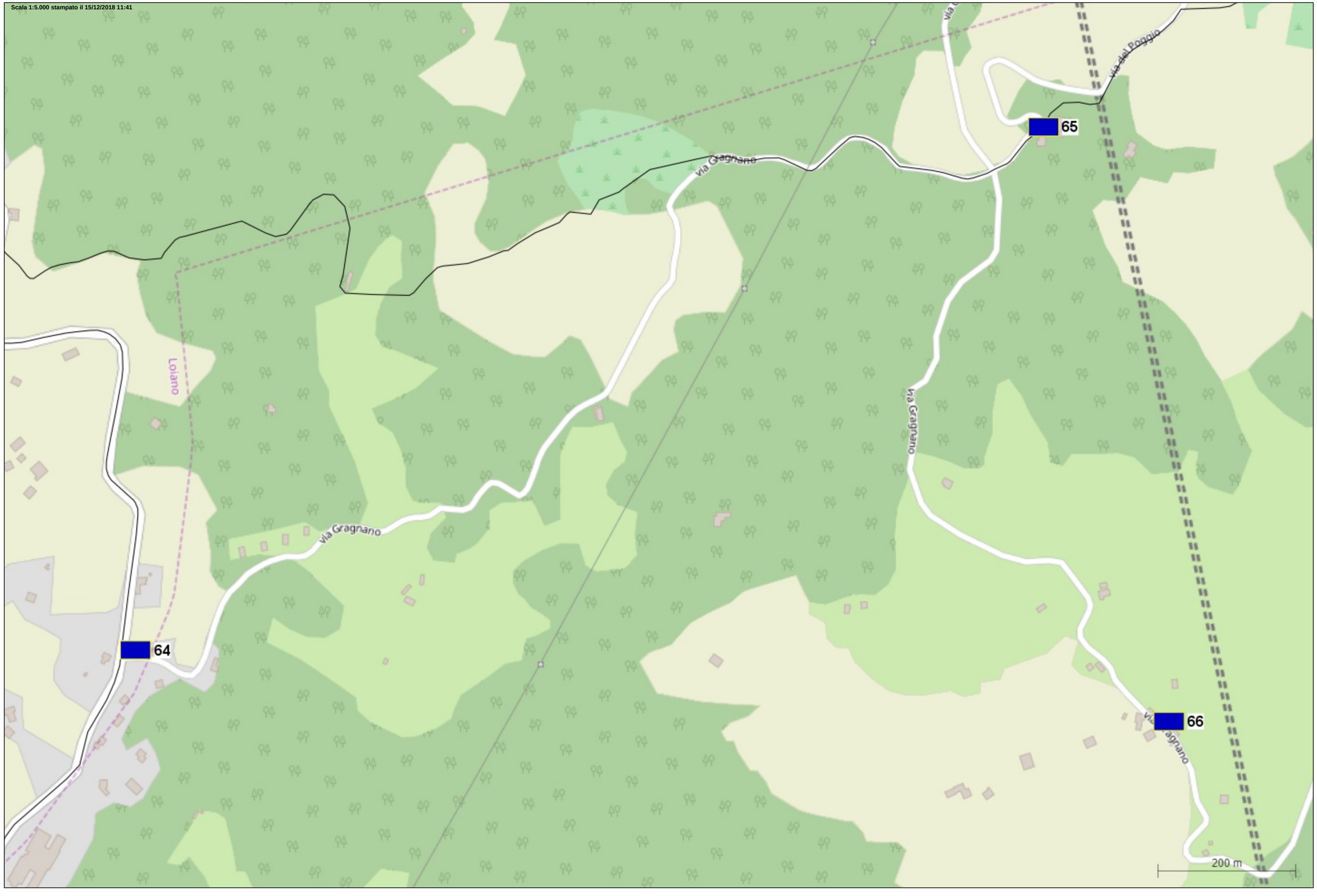
Scala 1:5.000 stampato il 15/12/2018 11:41
65
64
66
Via Gragnano
Via del Poggio
Via Gragnano
Via Gragnano
Via Gragnano
Loiano
200 m

QUADRO N°15

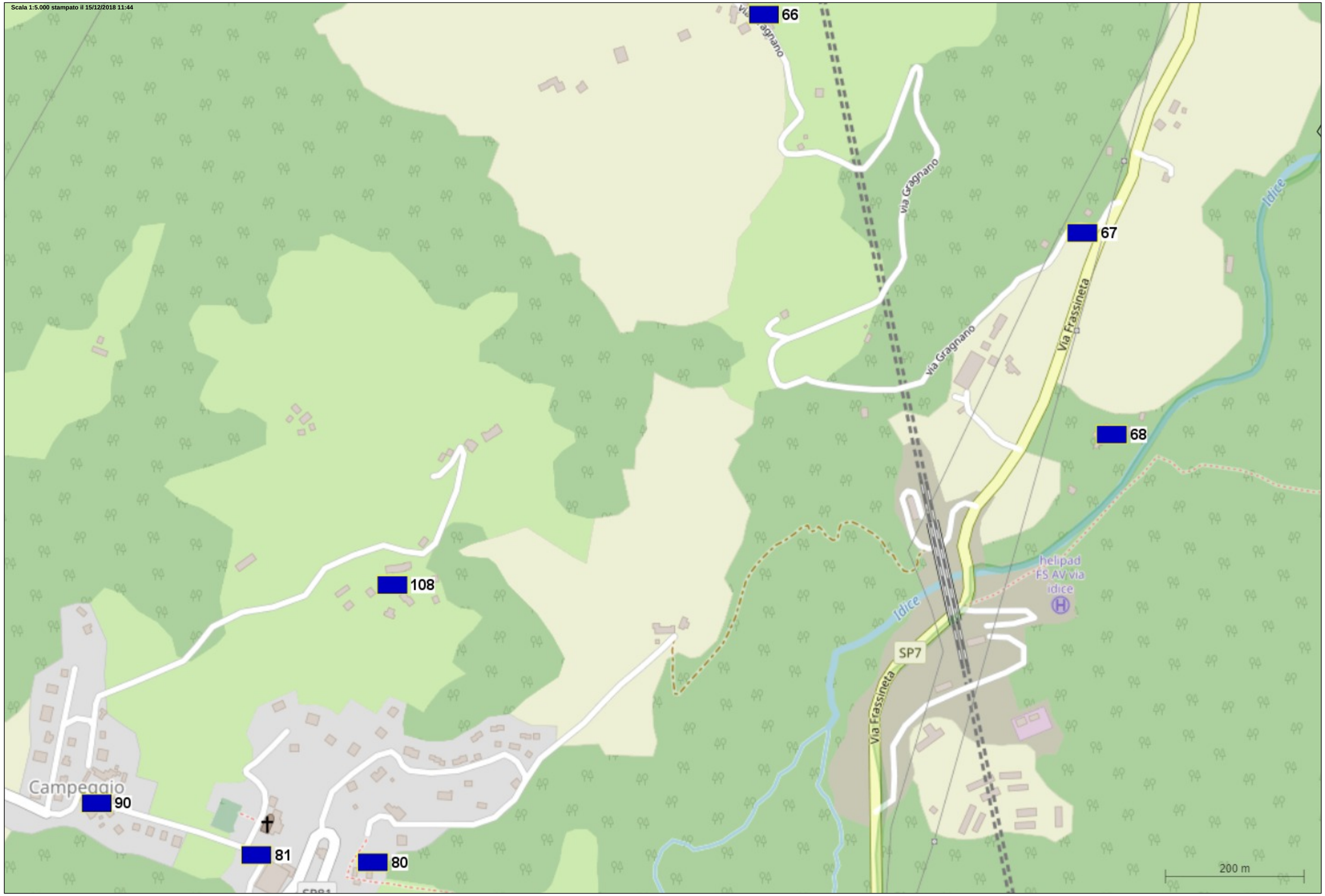
Scala 1:5.000 stampato il 15/12/2018 11:44
66
67
68
108
90
81
80
Via Gragnano
Via Frassineta
Idice
SP7
helipad
FS AV via
idice
Campeggio
200 m

QUADRO N°16

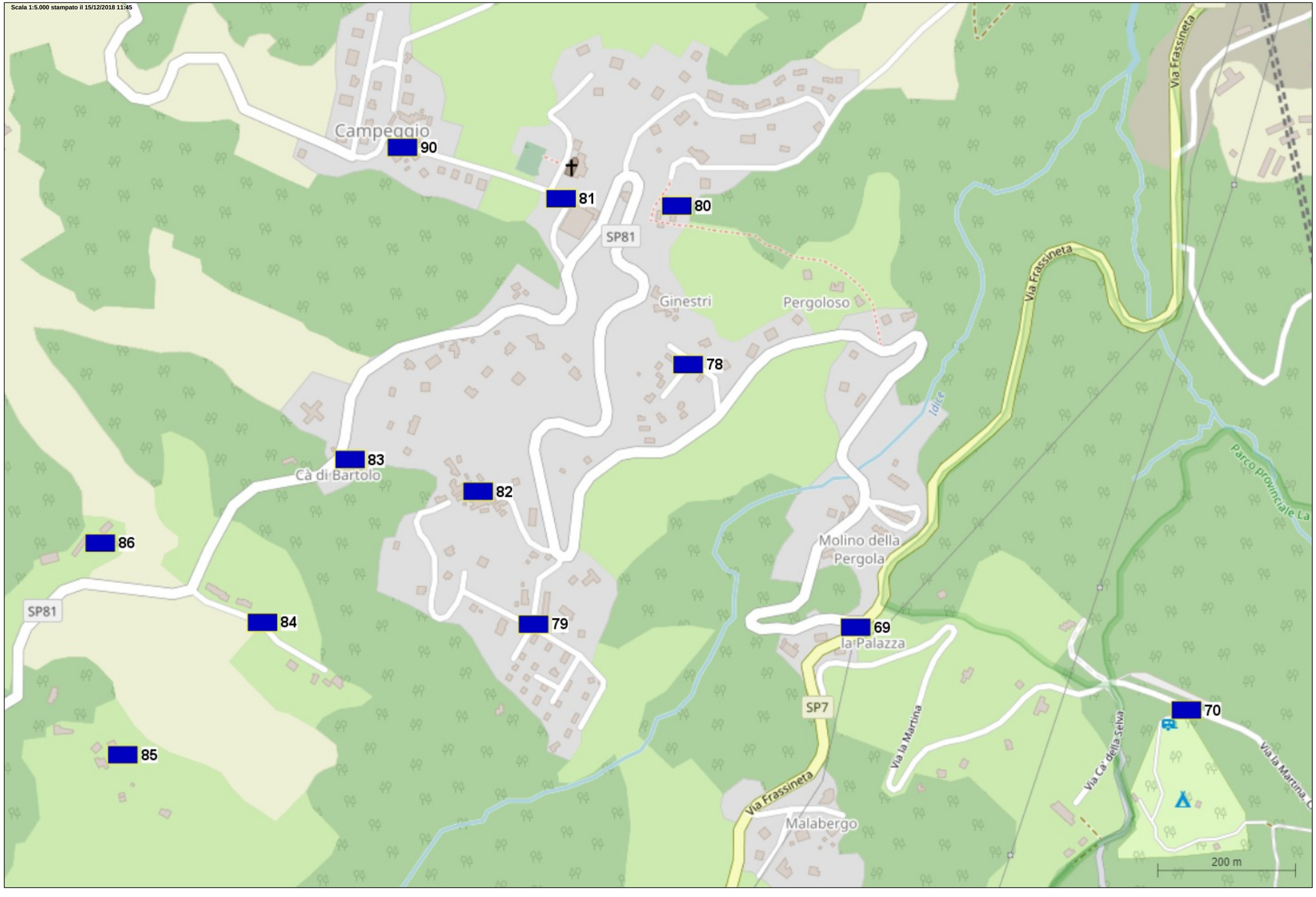
Scala 1:5.000 stampato il 15/12/2018 11:45
Campeggio
90
81
80
SP81
Ginestri
Pergoloso
78
Via Frassineta
Via Frassineta
Idice
83
Cà di Bartolo
82
86
Molino della Pergola
SP81
84
79
69
la Palazza
70
SP7
Via la Martina
Via Ca' della Selva
Via la Martina
Via Frassineta
Malabergo
Parco provinciale La
85
200 m

QUADRO N°17

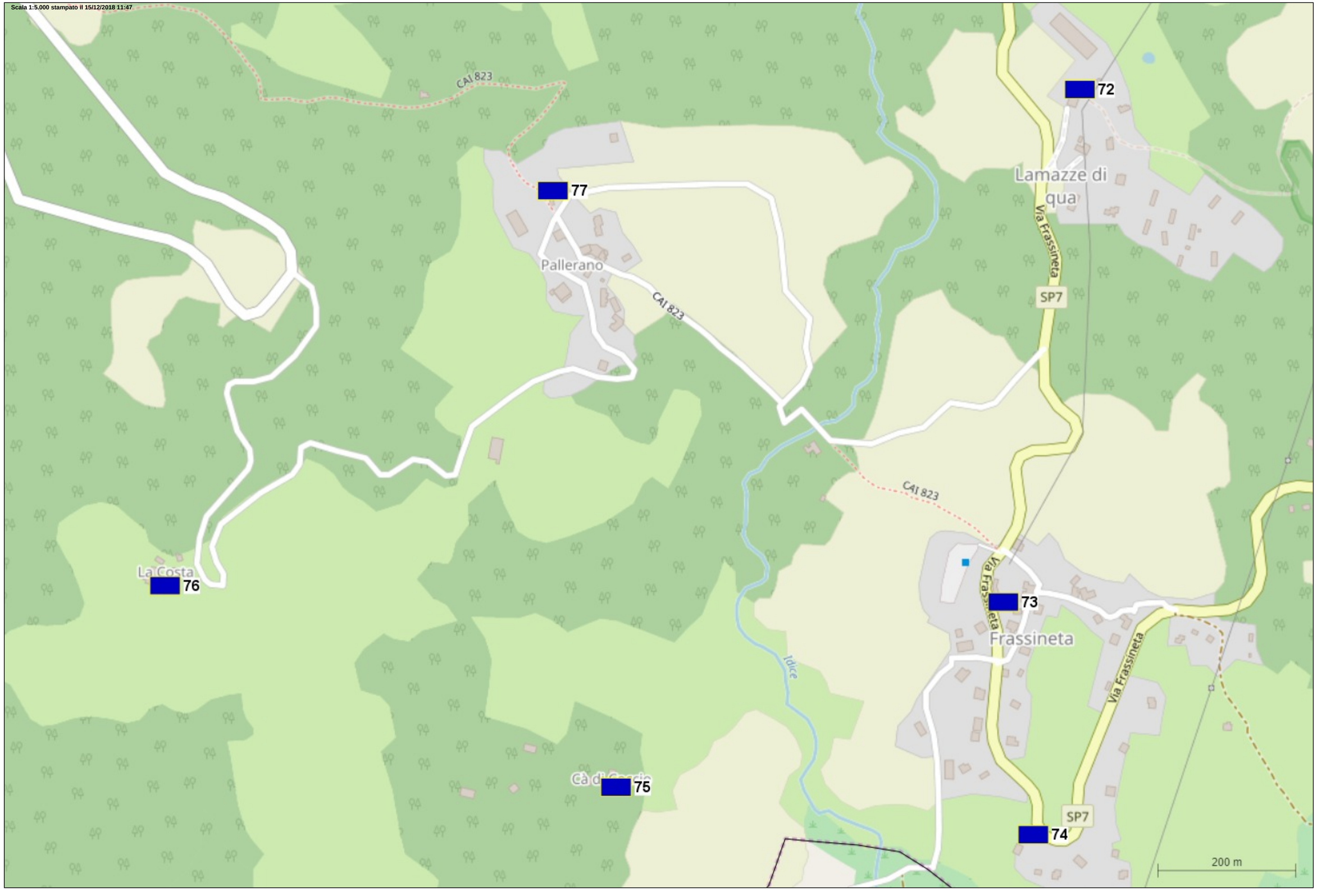
Scala 1:5.000 stampato il 15/12/2018 11:47
CAI 823
77
72
Lamazze di qua
Via Frassineta
SP7
Pallerano
CAI 823
CAI 823
La Costa
76
73
Frassineta
Via Frassineta
Via Frassineta
Idice
75
SP7
74
200 m

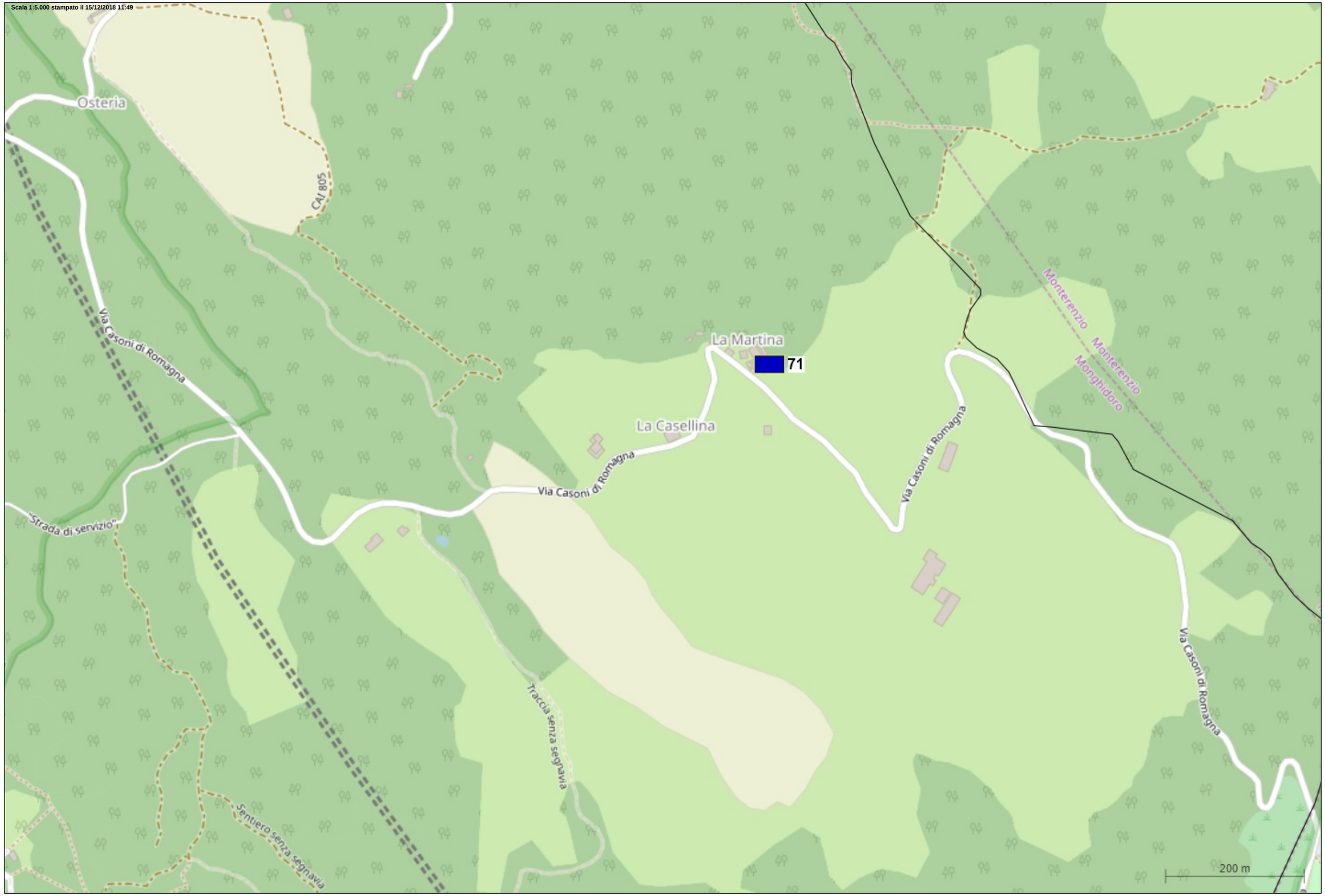
Scala 1:5.000 stampato il 15/12/2018 11:49
Osteria
CAI 805
Via Casoni di Romagna
La Martina
71
La Casellina
Via Casoni di Romagna
Via Casoni di Romagna
Monterenzio
Monterenzio
Monghidoro
"Strada di servizio"
Traccia senza segnavia
Sentiero senza segnavia
Via Casoni di Romagna
200 m